





VYTYČOVACÍ SOUŘADNICE

vyt. bod	X	Y	vyt. bod	X	Y
11	1043381.8704	698103.9374	15	698138.0625	1043524.0893
12	1043397.5252	698108.1906	16	698139.753	1043533.545
13	1043471.415	698125.457	17	698150.218	1043612.023
14	1043488.314	698129.611	18	698147.857	1043632.966

LEGENDA:

- přístupová cesta ke stavbě
- zařízení staveniště
- prostor pro oplach mechanizace
- hranice stavby
- hranice parcel dle KN
- pozemek dotčený stavbou
- pozemek dotčený přístupem
- oprava nátrží
- osa toku
- stávající objekty
- podzemní sdělovací kabel
- ochranné pásmo lesa
- vytyčovací bod

Zodpovědný projektant	Vypracoval	Technická kontrola	<div>MULTIAQUA S.R.O.</div> <div>VEVERKOVA 1343</div> <div>500 02 HRADEC KRÁLOVÉ</div> <div><div>IČO: 60113111TEL. +420 498 500 227</div><div>DIC: CZ 60113111FAX +420 498 500 320</div></div>	
Ing. Šárka Volfová	Ing. Šárka Volfová	Ing. Lubor Dítě		
				
Kraj: Středočeský	Obec: Kostelní Lhota, Hořátev			
Investor: Povodí Labe, státní podnik, Víta Nejedlého 951, 500 03 Hradec Králové				
Výrovka, Kostelní Lhota–Hořátev, oprava nátrživ ochranné hrázi ř.km 5,200 – 7,100			Stupeň	DSJ
			Datum	07/2017
			Zakázkové číslo	M17/042
			Formát	3 x A4
Vytyčovací výkres – 2			Měřítko:	Číslo přílohy:
			1:1000	C.5.b
Předložená dokumentace je duševním vlastnictvím firmy Multiaqua s.r.o., Hradec Králové				